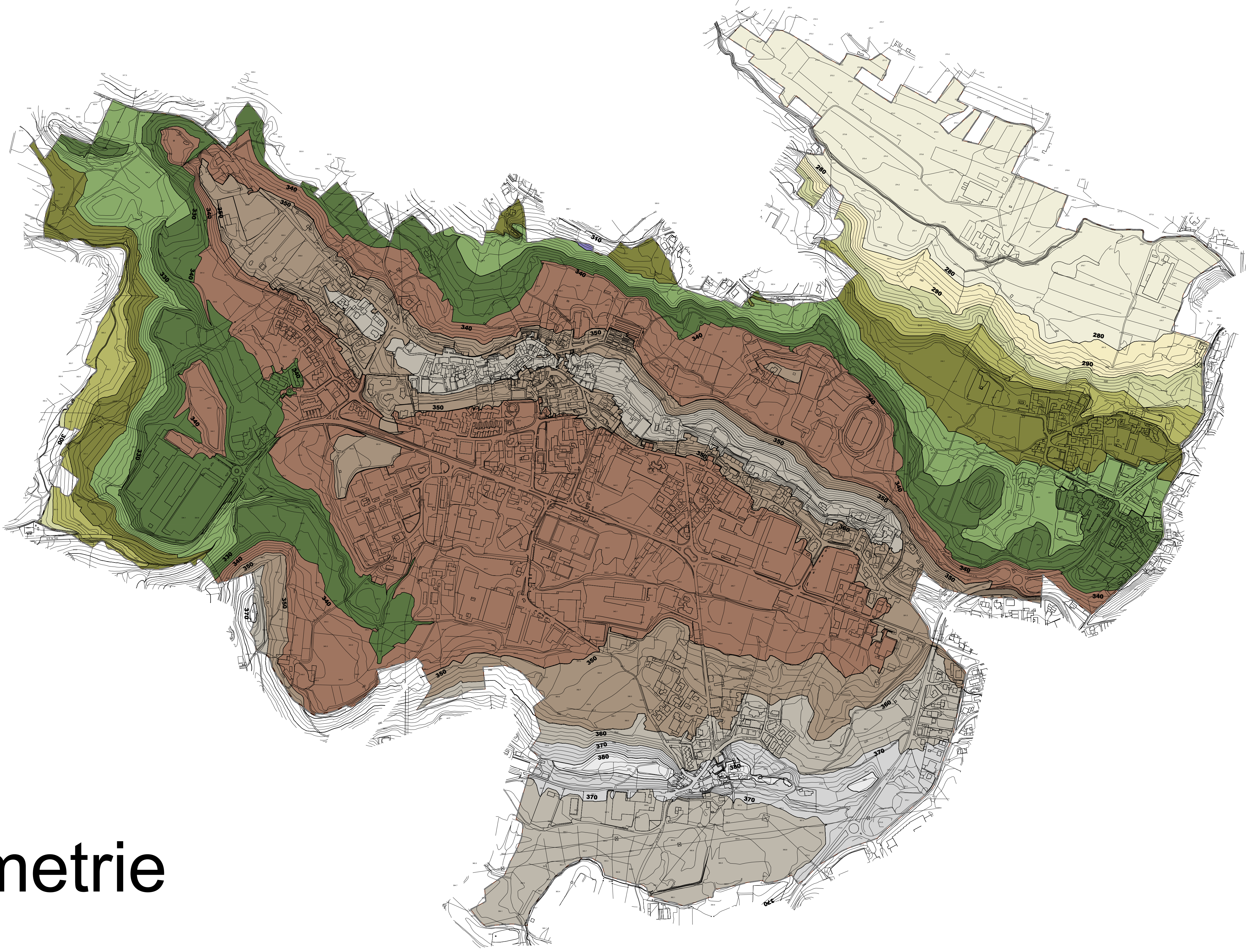

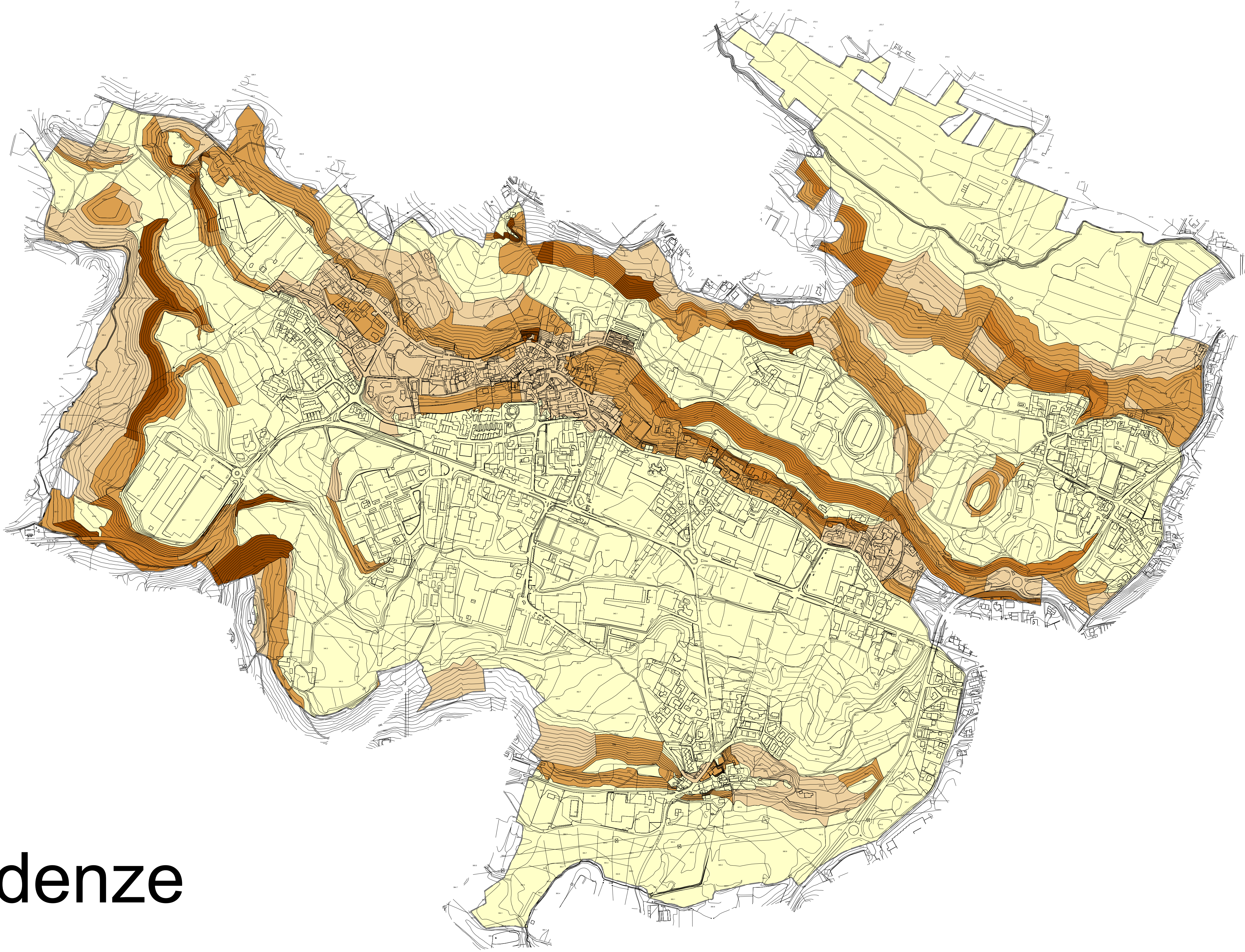



NORD



# Altimetrie

NORD



# Pendenze



**COMUNE DI BARZAGO**  
Provincia di LECCO



**P  
G  
T**  
2023

**PIANO DI GOVERNO TERRITORIO**  
Variante Generale anno 2023

**DOCUMENTO DI PIANO**

Sindaco: <b>Mirko CEROLI</b>			
Segretario: Dott. Valerio ESPOSITO Gestione del Territorio: P.T. Diego COLOSIMO		<b>QUADRO CONOSCITIVO DEL TERRITORIO</b> Altimetrie e pendenze dei suoli	
Data: Aprile 2023	Scala: 1:5.000	Agg.:	Elaborato: <b>DdP 05</b>
Progettista: <b>Arch. Luigi CONFALONIERI</b> <small>Via S. Maria, 11/B - 23011 BARZAGO (LC)          E-mail: arch.luigi.confalonieri@gmail.com</small>		Approvazione: Pubblicazione DURM. del n.	
ESTENDORE V.A.S. - AGR. Claudio FEBELLI			

### LEGENDA

Classi altimetriche (m.s.l.m)



### LEGENDA

Classi di pendenza (%)

